








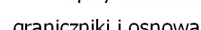






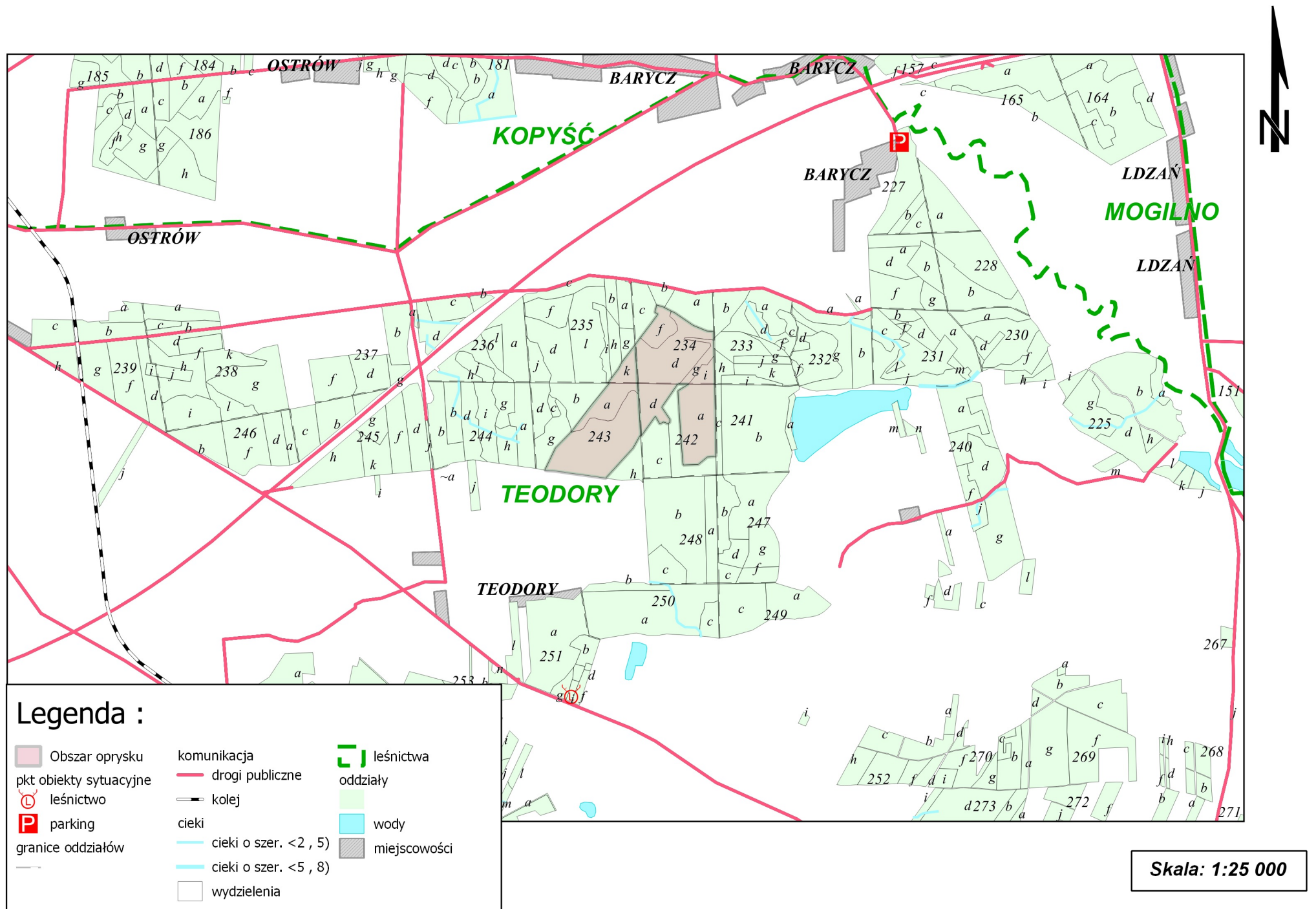
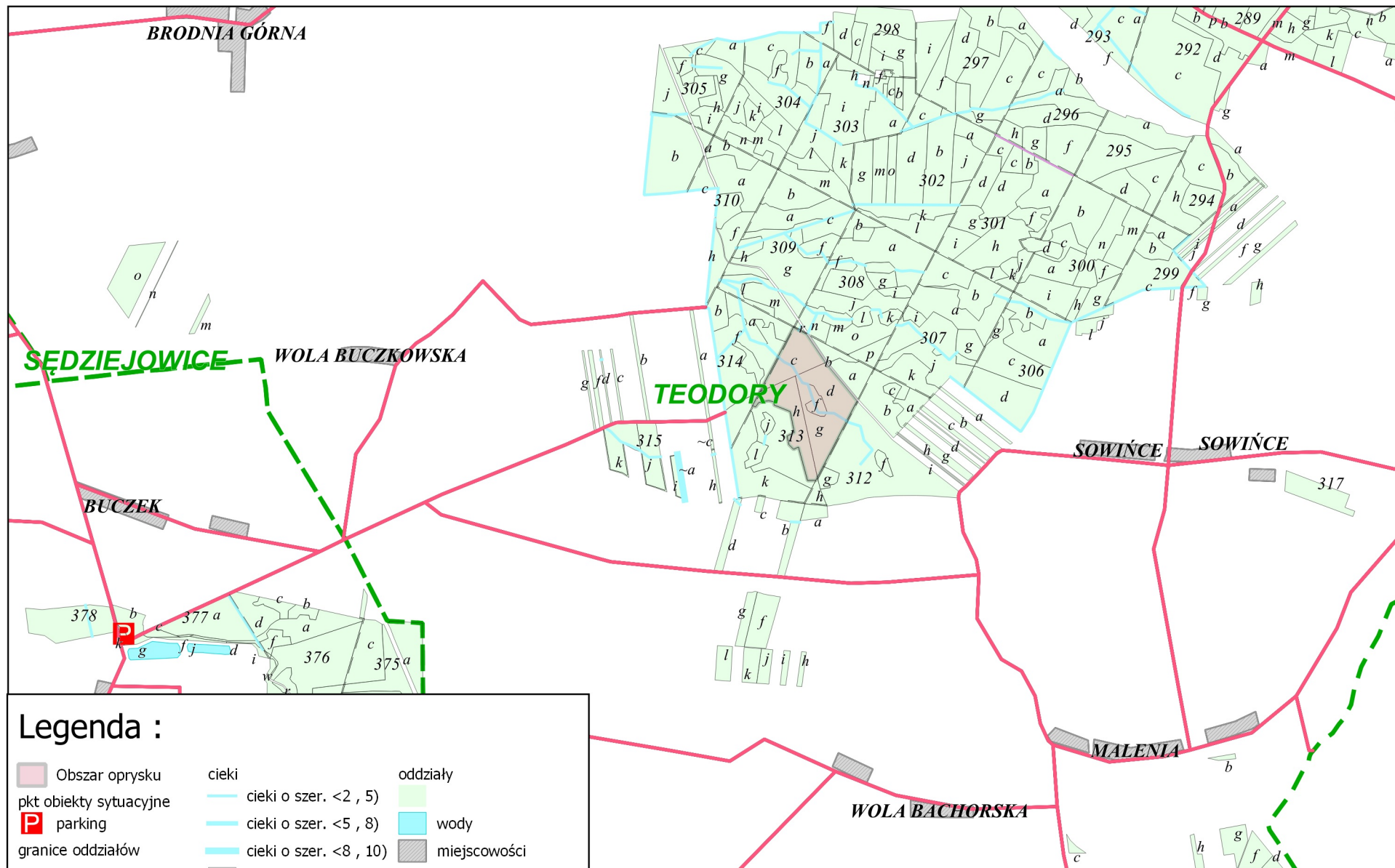


Legenda :

- | | | |
|---|---|---|
|  Obszar oprysku |  granice oddziałów |  wydzielenia |
|  opisy oddziałów |  komunikacja |  leśnictwa |
|  opisy oddziałów |  drogi leśne |  oddziały |
|  graniczniki i osnowa |  linie | |
|  . |  drogi publiczne | |
| |  cieki | |
| |  cieki o szer. <0 , 1> | |
| |  cieki o szer. <2 , 5> | |

Skala: 1:25 000





Skala: 1:25 000